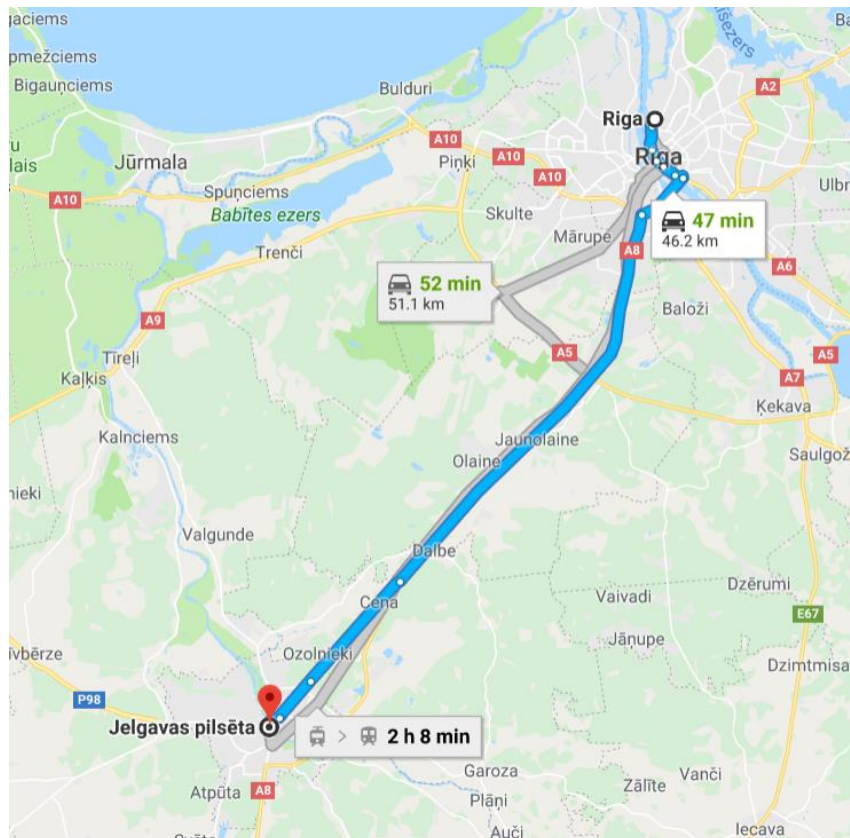


## Planowanie trasy: Riga – Jelgava – Jūrmala

Poniższy plan podróży dotyczy przejazdu samochodem z Rygi do Jelgawy.

Najpierw musimy wjechać na autostradę A8 prowadzącą z Rygi do Jelgawy przez Olaine, Cenę i Ozolnieki. Trasa ma długość 46,4 km i zajmie 47 minut. W Jelgawie zwiedzimy pałac, przejdziemy się brzegiem rzeki i wypijemy szybką, poranną kawę. Spędzimy tam łącznie półtorej godziny.



Następnie wybierzemy się z Jelgawy do Jūrmali.

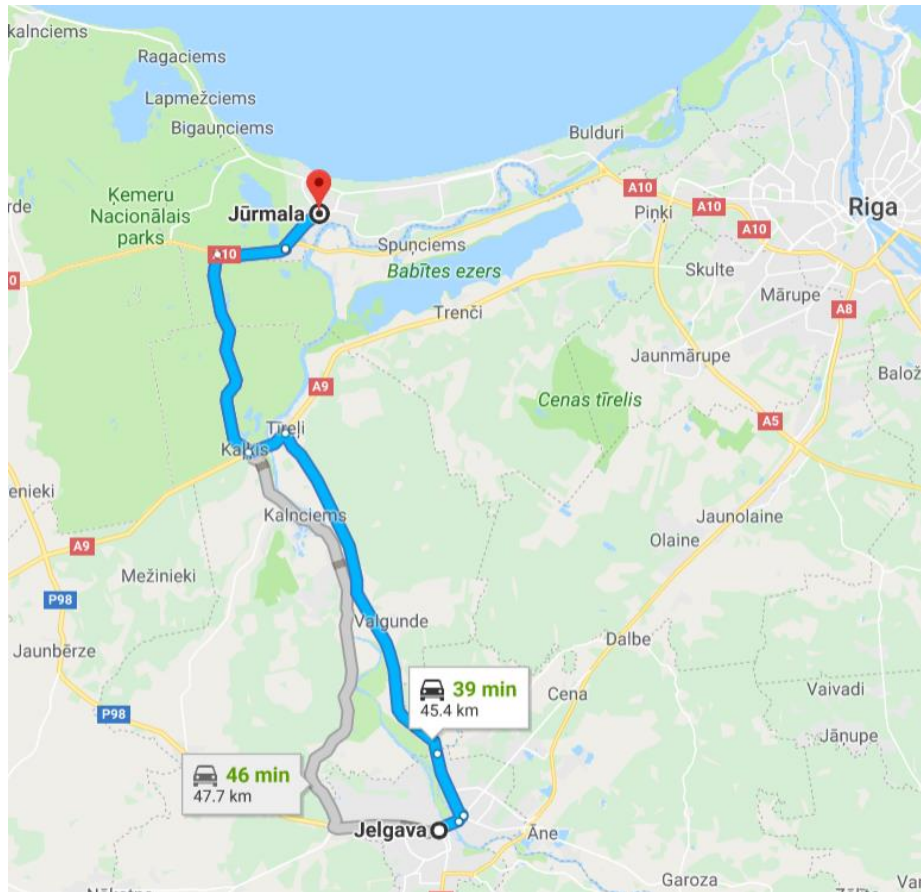
Mamy do wyboru dwie trasy.

Trasa 1. Możemy pojechać z Kalnciems do Tīreļi (droga P99), a następnie skręcić w lewo na drogę A9 i jechać dalej do Kalkis. W Kalkis należy skręcić w prawo i jechać drogą P101 aż do autostrady A10, gdzie trzeba skręcić w prawo i jechać do Jūrmali.

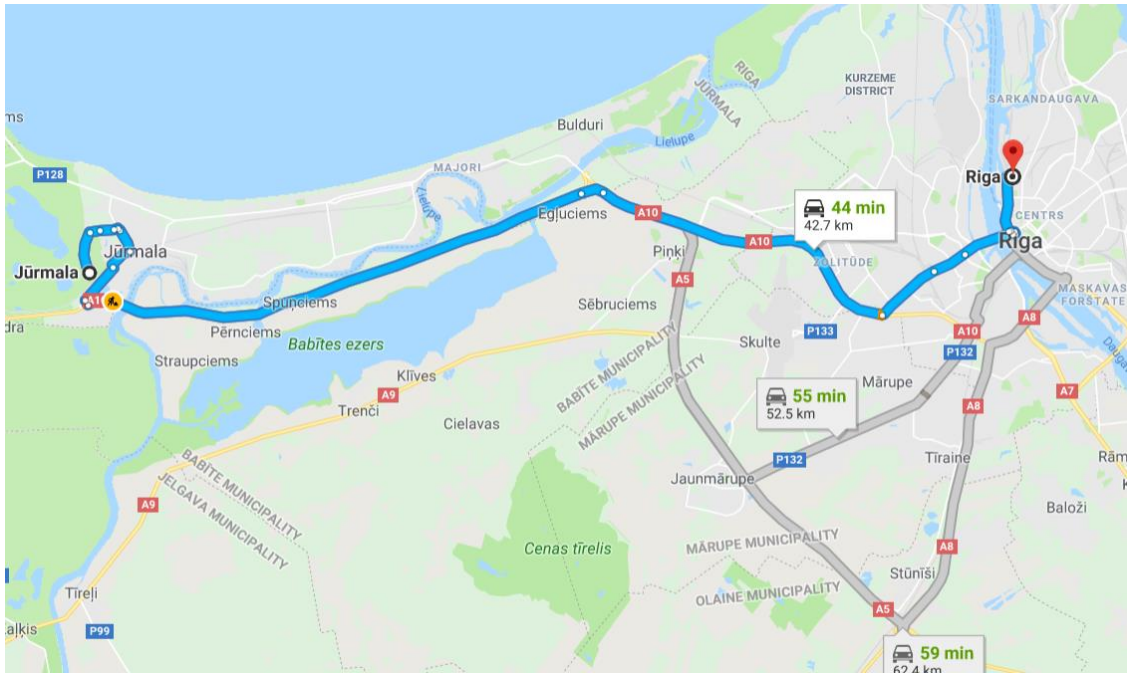
Trasa 2. Można również pojechać drogą z Dobeļe do Rosīby, a następnie skręcić w prawo i pojechać do Kalkis przez Kalnciems. W Kalkis kontynuujemy drogą P101 aż do autostrady A10, gdzie trzeba skręcić w prawo i kontynuować do Jūrmali.

Pierwsza trasa liczy 45,5 km, a przejazd z Jelgavy do Jūrmali zajmuje 39 minut. Druga trasa liczy 47,7 km i zajmuje 46 minut.

Wyberzemy drugą trasę, ponieważ czekają nas na niej bardziej malownicze widoki niż podczas przejazdu autostradą.



W Jūrmali spędzimy 3-4 godziny – pójdziemy na spacer brzegiem morza, zjemy obiad, zrobimy mnóstwo pięknych zdjęć i wrócimy do Rygi autostradą A10. Trasa ma jedynie 37,8 km i zajmie 34 minuty, możemy jednak utknąć w korkach, które są dość częste na tej autostradzie.



Podsumowując, jest to przyjemna wycieczka, w czasie której możemy się zrelaksować razem ze swoją rodziną i przyjaciółmi. Liczy łącznie 140km, pozwala na zobaczenie dwóch ciekawych miejscowości i pałacu, nacieszenie się świeżym, morskim powietrzem oraz miłą posiłek. Cała podróż zajmuje około 7-8 godzin.